

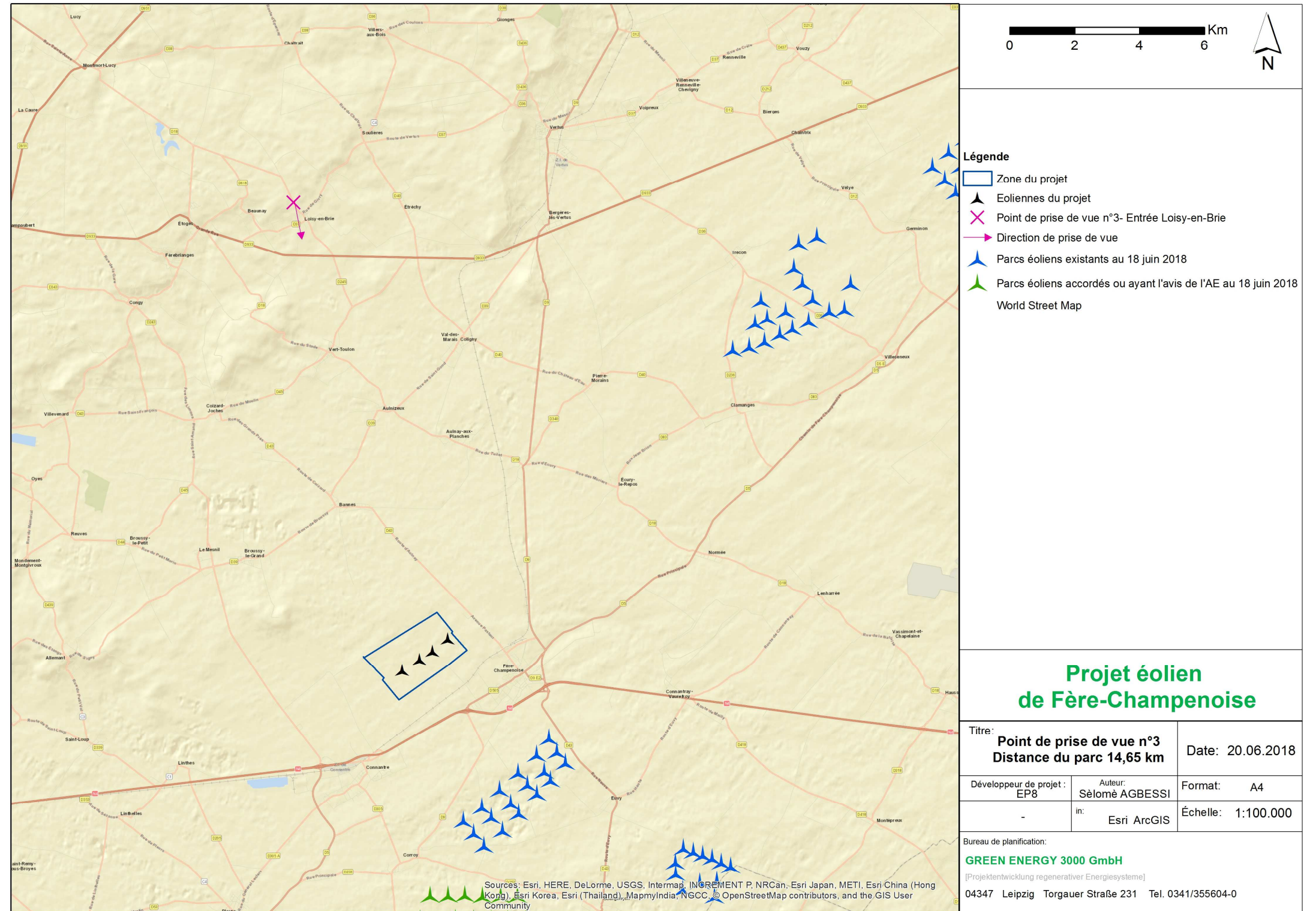
## Photomontage n°3

# Photomontage n°3 : Entrée de Loisy-en-Brie

Ce point de vue illustre les vues sur le paysage depuis la même route que le photomontage n°2, une fois la ligne de boisements dépassée. Il est situé à environ 14,7 km au Nord du projet.

Ce point de vue offre un large panorama sur la plaine limité à droite de la route par des boisements. Le clocher de l'église de Loisy-en-Brie se distingue au deuxième plan et offre un panorama pittoresque de la plaine.

Les éoliennes du projet se situent derrière ces boisements, elles ne sont donc pas visibles depuis ce point de vue. Les incidences du projet sur cet axe sont donc faibles.



© Alle Rechte bei Green Energy 3000 GmbH. Schutzvermerk nach DIN ISO 16016:2007-12 beachten.

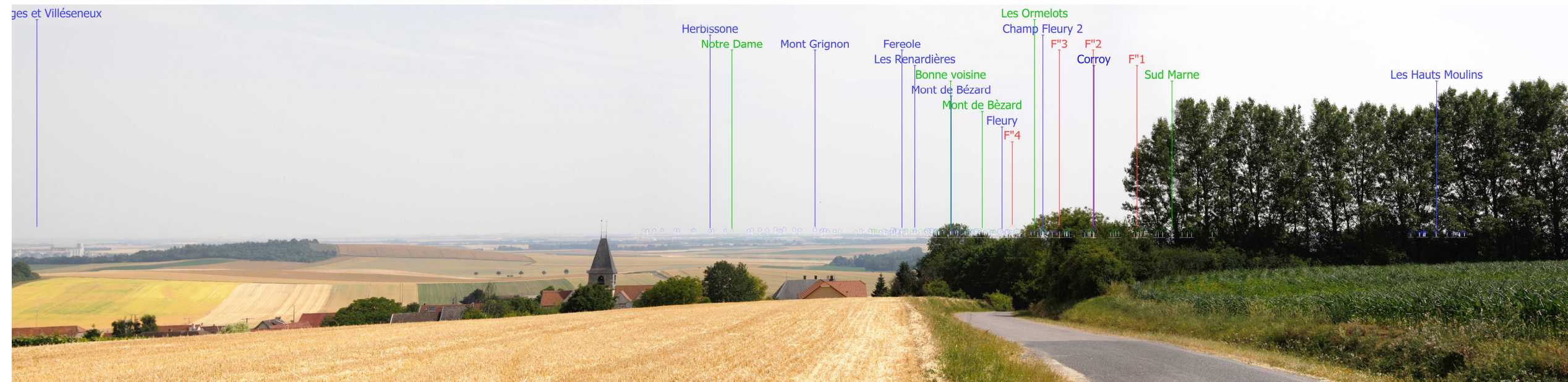




Le site actuel



Photomontage



Photomontage d'interprétation



## Vision rapprochée (Angle de 50 à 60°)



Le site actuel



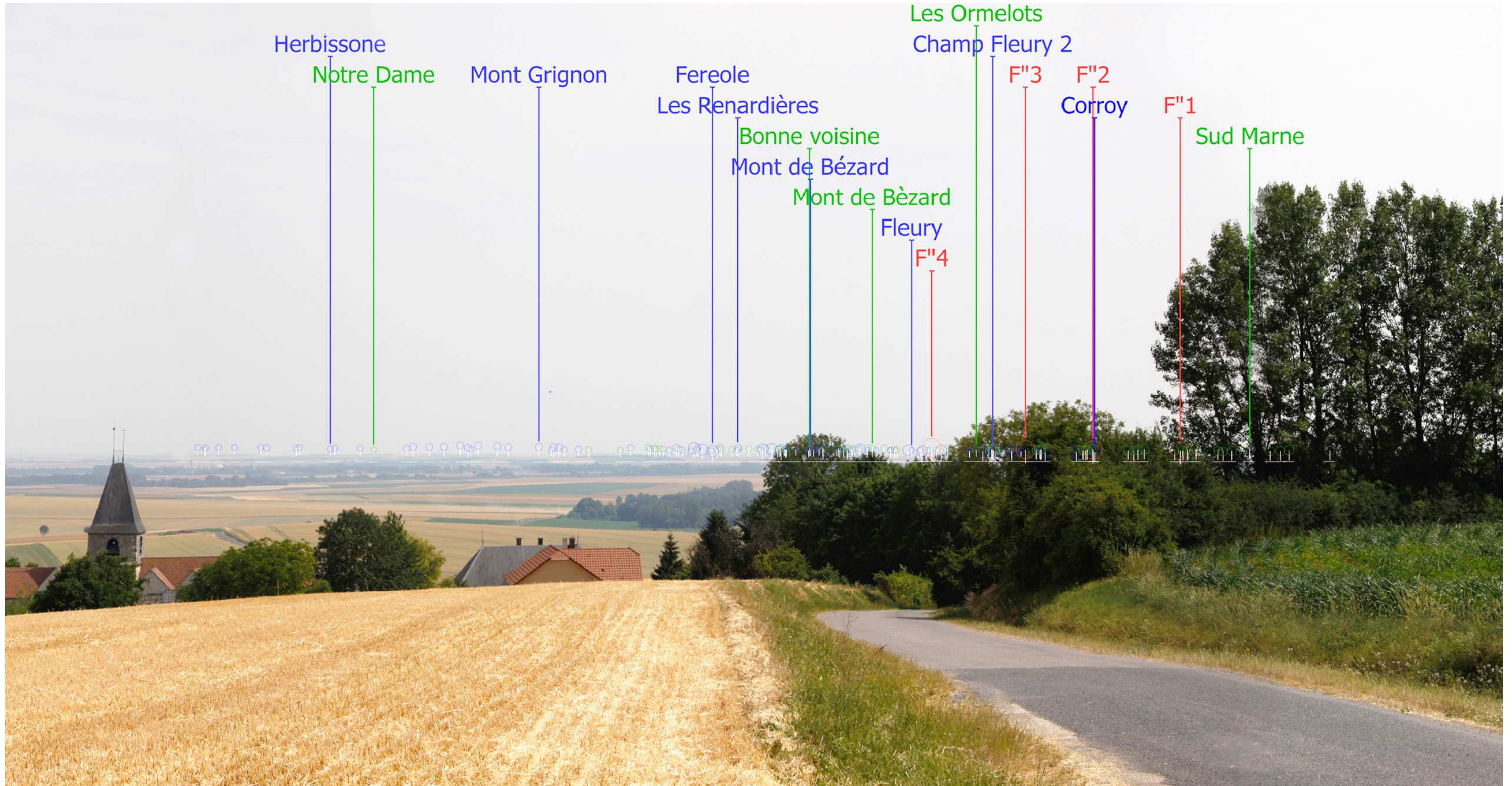
Vision rapprochée (Angle de 50 à 60°)



Photomontage



## Vision rapprochée (Angle de 50 à 60°)



Photomontage d'interprétation